



DATUM: 14-09-2022

Tijd: 19:00

EuroL Helleendoornrally

Onderwerp: Officieel Bulletin: Nr. 2

Aantal pagina's: 4

VAN: Wedstrijdleider

AAN: Alle deelnemers

Aanvulling en Wijzigingen Bijzonder Regelement

2.7 Hoofd Officials

Proevenchefs: Toevoeging Frank Bloemberg

Hoofd medische dienst: Wijziging Marcel Kooimans

3.1 Programmarally (wijziging)

Uitgifte tracking systeem:
RallySafe zal worden uitgegeven tijdens de administratieve controle

Serviceterrein is vervroegd geopend:

Locatie: Avonturenpark Helleendoorn

Openingstijden: Vrijdag 16 september 2022 van **07:00** uur tot 23:59 uur

Ceremoniële start:

Tijdstip: vrijdag 16 september 2022, 19:09 uur start 1e deelnemer

19.2 Routeboek (wijziging)

Onderstaande route wijziging is noodzakelijk. Verbindingsroute Van TC 3C (service out) naar TC4 (kp4) is gewijzigd. Pagina 40,41 & 42 van het routeboek.




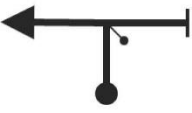



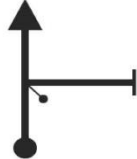
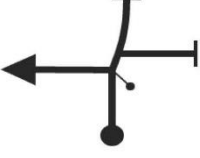
De gewijzigde pagina's zullen ook worden uitgedeeld tijdens de documentencontrole

Wedstrijdleider


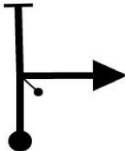
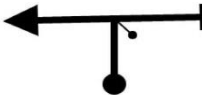

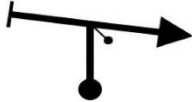
Ralf Hereijgers

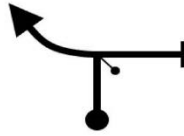

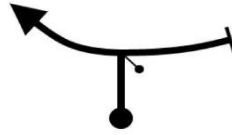

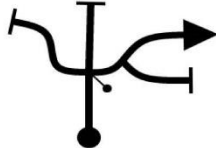





BSR Reglement Commissie

Arie Kroeze, BSR 22-16_02/AK

From TC 3C Service OUT		DISTANCE: 6,98 Km		DAY: FRI 16-09	
To TC 4 Hallerhoek		AVERAGE: 20.94 kph		SECTION: 2	
				TIME ALLOWED: 20 min	
DISTANCE		DIRECTION	INFORMATION	DISTANCE	
TOTAL	PARTIAL			REGRESS	
0,00	0,00	 1	 TC 3C Service OUT  N-052°23.382' E-006°26.038' ALT: 42 m	6,98	
0,31	0,31	 2	Luttenbergerweg	6,67	
0,82	0,51	 3	 	6,16	
0,96	0,14	 4	Geerhard Boschstraat	6,02	
1,05	0,09	 5	Noord Esweg	5,93	

PROXIMA NOTA
PROCH NOTE
NEXT NOTE **0,34**

From TC 3C Service OUT		DISTANCE:		DAY: FRI 16-09	
To TC 4 Hallerhoek		6,98 Km		SECTION: 2	
		AVERAGE:		TIME ALLOWED:	
		20.94 kph		20 min	
DISTANCE		DIRECTION	INFORMATION	DISTANCE	
TOTAL	PARTIAL			REGRESS	
1,39	0,34	 6	Hellendoorn	5,59	
1,71	0,32	 7	Grupakkersweg	5,27	
2,01	0,30	 8	Nieuwstadweg	4,97	
2,21	0,20	 9	Hellendoorn	4,77	
2,74	0,53	 10	Koetreeweg	4,24	
<small>PROXIMA NOTA PROCH NOTE NEXT NOTE</small>		0,15	TURN QUICKLY !!		

From TC 3C Service OUT		To TC 4 Hallerhoek		DISTANCE: 6,98 Km	DAY: FRI 16-09
DISTANCE		DIRECTION	INFORMATION	DISTANCE REGRESS	
TOTAL	PARTIAL				
2,89	0,15	 11	 !! CAUTION !! Ommerweg	4,09	
2,94	0,05	 12	 !! CAUTION !! N347 Ommerweg	4,04	
6,51	3,57	 13	  !! CAUTION !! Hancateweg Oost	0,47	
6,98	0,47	 14	 TC 4 Hallerhoek (-6,98) N-052°26.188' E-006°26.653' ALT: 9 m 	0,00	
PROXIMA NOTA PROCH NOTE NEXT NOTE		0,00	TURN QUICKLY !!		